



MP WE-0455 Entwicklungspflege

-  Nicht zugewiesen
-  keine Entwicklungsmaßnahme
-  Waldfunktionsfläche aus Grünkarte
- Spez. Artenschutzmaßnahmen**
-  Spez. Artenschutzmaßn. (Gewässerpfl.)
-  Spez. Artenschutzmaßn. (Sukzessionspfl.)
- Schaffung/Erhalt v. Strukturen**
-  Schaffung/Erhalt v. Strukturen
- Gewässerpflege**
-  Gewässerpfl.
-  Gewässerpfl. (Gehölzpflege)
- Gehölzpflege**
-  Gehölzpfl.
-  Gehölzpfl. (Sukzessionspflege)
-  Gehölzpfl. (Beweidung)
- Sukzessionspflege**
-  Sukzessionspfl.
-  Sukzessionspfl. (Spez. Artenschutzmaßn.)
- Beweidung**
-  Beweidung
-  Beweidung (Spez. Artenschutzmaßn.)
-  Beweidung (Gewässerpflege)
-  Beweidung (Gehölzpflege)
-  Beweidung (Sukzessionspflege)
-  Beweidung (Mahd)
- Mahd**
-  Mahd
- Sonstige Biotopgest./-pflege**
-  Sonstige Biotopgest./-pflege

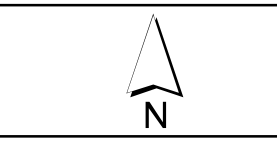
-  Liegenschaftsumring WE-0455 (StOübPL Husum Schauendahl)
-  Grenze FFH Gebiet

**MPE-Plan
StOübPI Husum-Schauendahl (WE 0455)**

Bundeswehr-Dienstleistungszentrum Husum

Karte 3:

**Entwicklungspflege
StOübPI Husum-Schauendahl
(WE 0455)**



Maßstab: 1 : 4.500 Stand: 23.11.2017

Bearbeitung:
Planungsbüro Mordhorst-Bretschneider GmbH
Kolberger Str. 25, 24589 Nortorf

Kartengrundlage: DOP40 ©Geobasis-DE/LVermGeo-SH

fachlich: Mordhorst kartogr./GIS: Mordhorst

